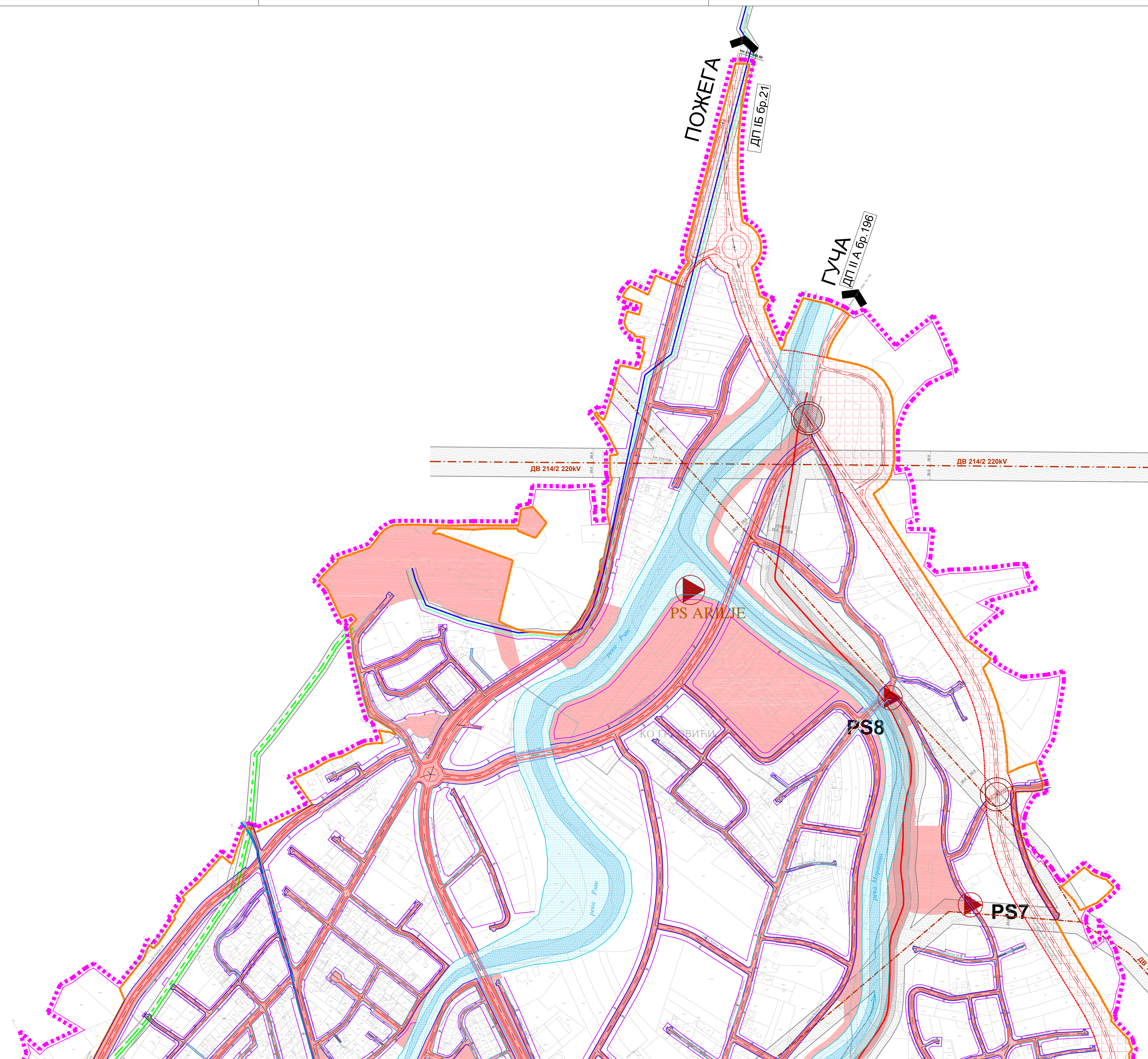
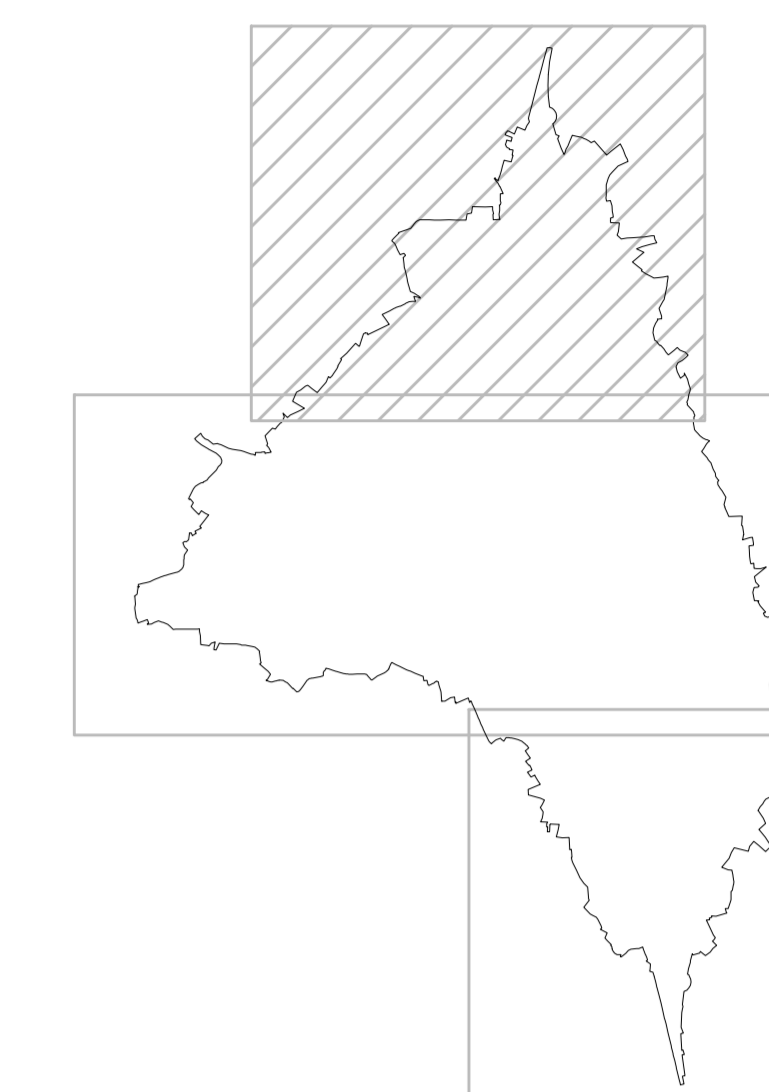
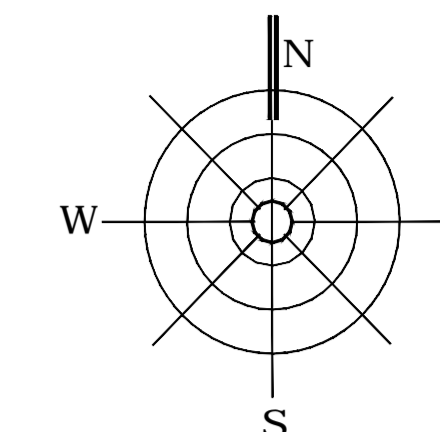


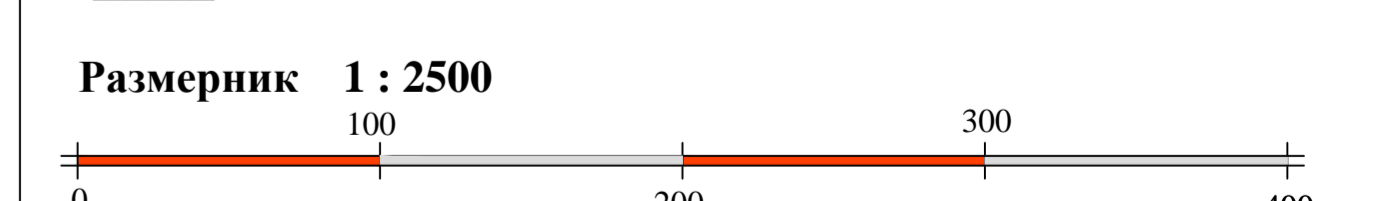


ИЗМЕНА И ДОПУНА ПЛАНА ГЕНЕРАЛНЕ РЕГУЛАЦИЈЕ АРИЉЕ

ОПШТИНА АРИЉЕ



- Граница измена и допуна плана
 - Граница грађевинског подручја
 - Граница катастарских општина
 - Подручје дефинисано важним ПДР-ом
 - Површине јавне намене
 - PS Пумпна станица
- САОБРАЋАЈНА ИНФРАСТРУКТУРА**
- Грађевинска линија
 - Саобраћајнице
 - Пешачка зона
 - Саобраћајне површине
- ОЗНАКЕ**
- Мост
 - Денвелсана раскрсница
 - Денвелсани украсај
- ВОДНО ЗЕМЉИШТЕ**
- Речни коридори
 - Потоци и канали
- ЗОНЕ ЗАШТИТЕ**
- Заштитни појас за регионални ценови чисте воде
 - Заштитни појас за ценови сирове воде - довод на ИШВ
 - Заштитни појас за надземне постројење високог напонског 220 kV и 110kV
 - Заштитни појас за надземне постројење средњег напонског 10 kV и 20 kV
 - Заштитни појас за надземне постројење ниског напонског 0,4 kV и 10 kV
 - Заштитни појас за високи гасовод Арљје-Ивањца (ПТ 08-18, притисак до 50 bar, Ø275mm)
 - Заштитни појас за високи гасовод Арљје-Ивањца (ПТ 08-18 друга фаза, притисак до 16 bar, Ø219mm)
 - Неодредена зона санитарне заштите



Наручилац плана: ОПШТИНА АРИЉЕ	Носилац израде плана: ОПШТИНСКА УПРАВА ОПШТИНЕ АРИЉЕ
ИЗМЕНА И ДОПУНА ПЛАНА ГЕНЕРАЛНЕ РЕГУЛАЦИЈЕ АРИЉЕ	
Назив плана: УРБАНИСТИЧКА РЕГУЛАЦИЈА СА ГРАЂЕВИНСКИМ ЛИНИЈАМА И ПОВРШИНАМА ЈАВНЕ НАМЕНЕ	
Број листа: 4.1.	Датум: 12.12.2023.
Одговорни урбаниста: Станислава Илић, д.м.г. (лиценца број 200 0115 03)	Датум: 12.12.2023.
Урбаниста: Слободан Гроздановић, д.т.г. (лиценца број 202 1236 10)	Мирјана Савић, м.п.г. (лиценца број 240 H269 21)
Сарадници: Кристина Бошковић, м.п.г.	Јелена Умисланић, д.м.г.
Обрађивач: ПЛАН урбан д.о.о. Нишка Бања Привредно друштво за архитектонско инженерско и инжењерско	   